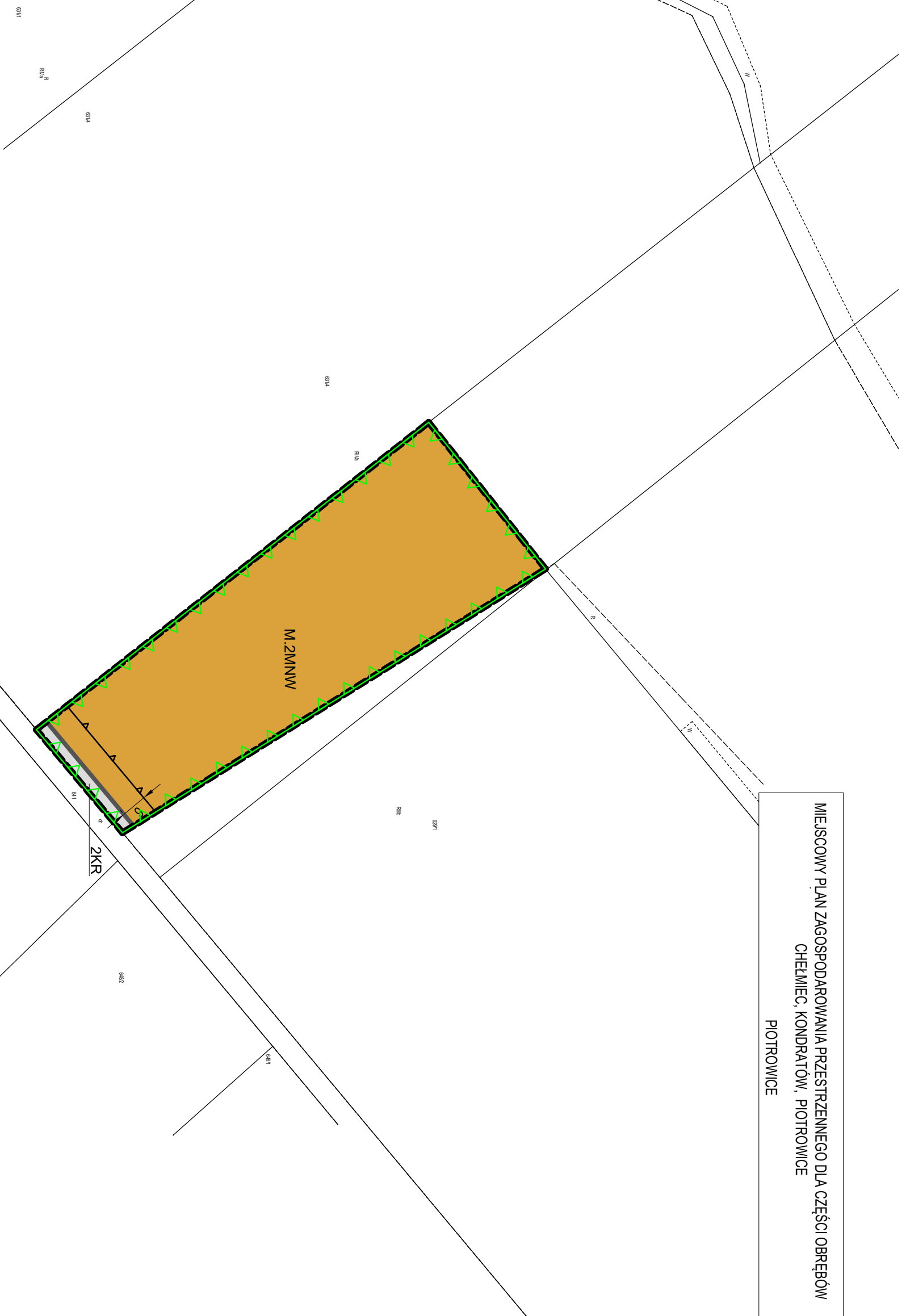



**MIĘSCOWY PLAN ZAGOSPODAROWANIA PRZESTRZENNEGO DLA CZĘŚCI OBRĘBÓW
CHELMIEC, KONDRATÓW, PIOTROWICE
PIOTROWICE**



LEGENDA



oznaczenia informacyjne

obszar położony w otulinie Parku Krajobrazowego Chelmy

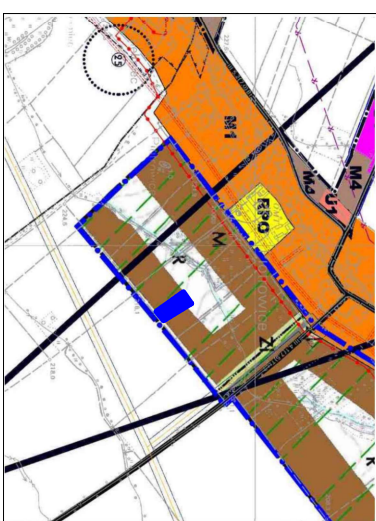
Załącznik nr 4
do Uchwały nr Rady Gminy Męcinka z dnia



skala 1:1000



podziatka liniowa



Obszar objęty planem miejscowym

